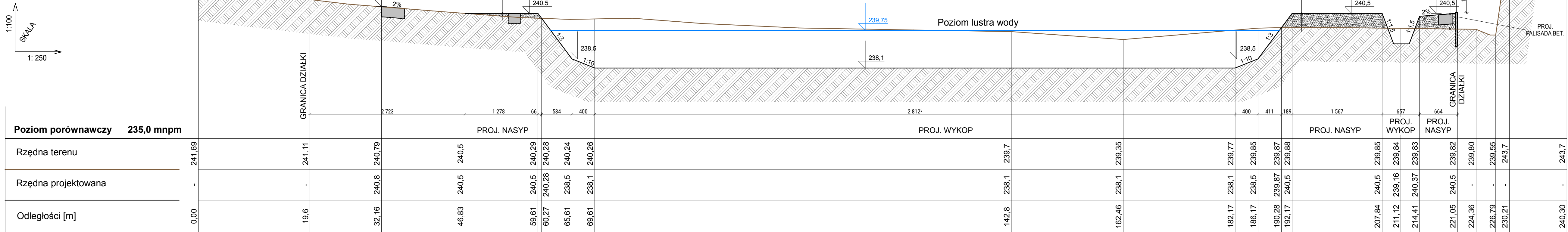





PRZEKRÓJ X1-X1



LEGENDA:

-  proj. nasypy
 proj. nawierzchnie
 istniejący teren

UWAGA:

Czytać łącznie z rys. WZT-01 i WZT-02

temat: Projekt wykonawczy zagospodarowania terenu rekreacyjnego wraz z budową stawu i infrastrukturą techniczną w ramach zadania "Zagospodarowania terenów zdegradowanych w wyniku działalności przemysłowej w rejonie Cisowca w Imielinie" 41-407 Imielin, ul. Imielińska działki nr: 655, 656, 657, 658, 659, 660, 663, 673			
inwestor: Gmina Imielin 41-407 Imielin, ul. Imielińska 81			
rys. Projekt zagospodarowania terenu - przekrój X1-X1			
branża: ARCHITEKTURA		Nr upr.	Podpis
data: 10.2023	wykonał: mgr inż. arch. P. Urbanek		studio projektowe gliwice, głowackiego 5J nr rys. <div style="font-size: 48px; font-weight: bold;">WZT-03</div>
	sprawdził: dr inż. arch. Z. Sasiadek		
skala: 1:100 1:250	projektował: mgr inż. arch. P. Gara		
		674/01	11/03/ SŁOKK